







|                                |   |  |  |  |  |                        |                                 |  |
|--------------------------------|---|--|--|--|--|------------------------|---------------------------------|--|
| AKCE                           |   | V GD' \ f MNCFP ~"MNC'E[ 'TKQO GVQF ILMf   |  |  |  |                        |                                 |  |
| ZAKÁZKOVÉ ČÍSLO                |   | TH-059-2019                                |  |  | SONDA ČÍSLO                                  |                        | KS3a                            |  |
| KÓTA ÚSTÍ SONDY (Bpv)          |   | 394,97                                     |  |  | MĚŘÍTKO                                      |                        | 1:25                            |  |
|                                | GRAFICKÉ<br>OZNAČENÍ  | LITOLOGICKÝ POPIS                          |  |  | TŘÍDA<br>ČSN<br>73 1001                      | R <sub>at</sub><br>MPa | TŘÍDA<br>TĚŽ.<br>ČSN<br>73 3050 |  |
| 0,00                           |   |  |  |  |  |                        |                                 |  |
| 0,20                           |  | nř o gp- dgvp                              |  |  | 0,20 ornice                                  |                        |                                 |  |
| 1,10                           |  | nř o gp'rt o t'f q'2.72'o + 'x rn 'j nplv' |  |  | pcx' fnc.'j n'pc.'ekj nř                     |                        |                                 |  |
| 1,20                           |  | j qtpkpc' egre' x vcrf                     |  |  | 0,90<br>j qtpkpc' egre' x vcrf<br>R5 0,2 MPa |                        |                                 |  |
|                                |   |  |  |  |  |                        |                                 |  |
| HLADINA PODZEMNÍ VODY NARAŽENÁ |   |  |  |  | BEZ VODY                                     |                        |                                 |  |
| HLADINA PODZEMNÍ VODY USTÁLENÁ |   |  |  |  | -  |                        |                                 |  |
| DATUM HLOUBENÍ SONDY           |   |  |  |  | 10.8.2019                                    |                        |                                 |  |
| TYP VRTNÉ SOUPRAVY             |   |  |  |  |  |                        |                                 |  |
| PROFIL SONDY                   |   |  |  |  | 1,00 x 1,00 m, hl. 1,20 m                    |                        |                                 |  |